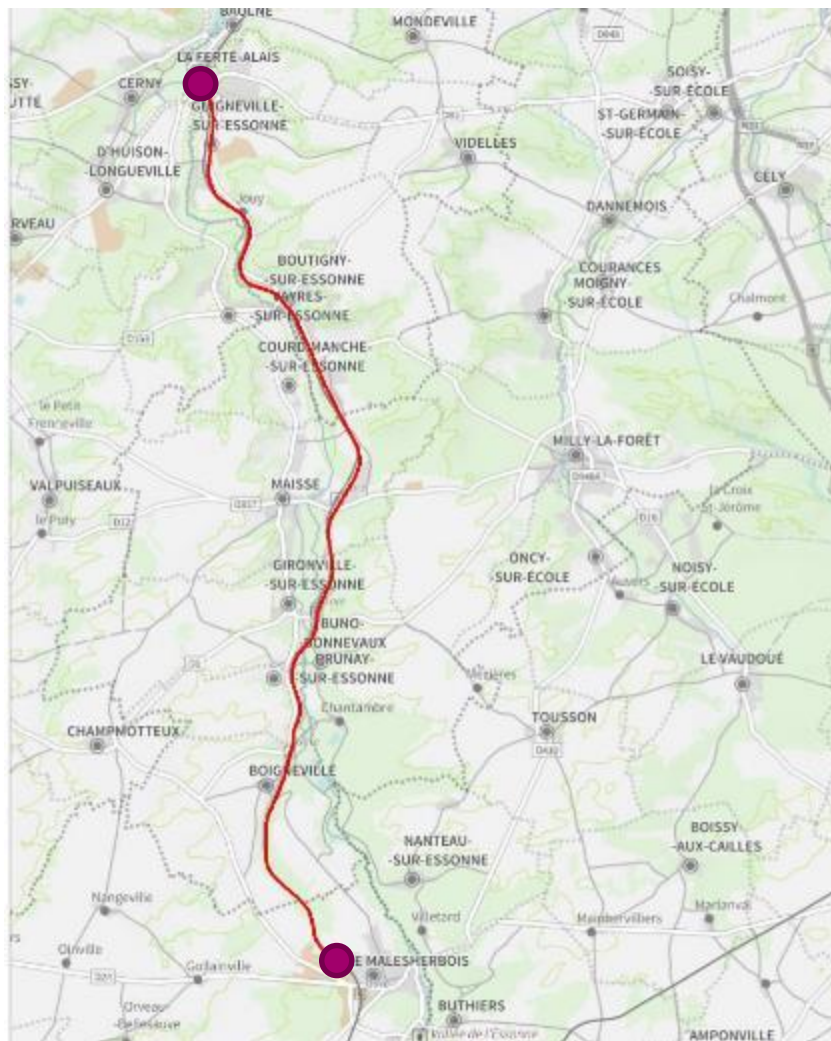


# SUITE RAPIDE ZONE DENSE 2021

## PRÉSENTATION DES DÉVIATIONS ASSOCIÉES AU PLANNING DE FERMETURE DES PASSAGES À NIVEAU

# LOCALISATION DU PROJET

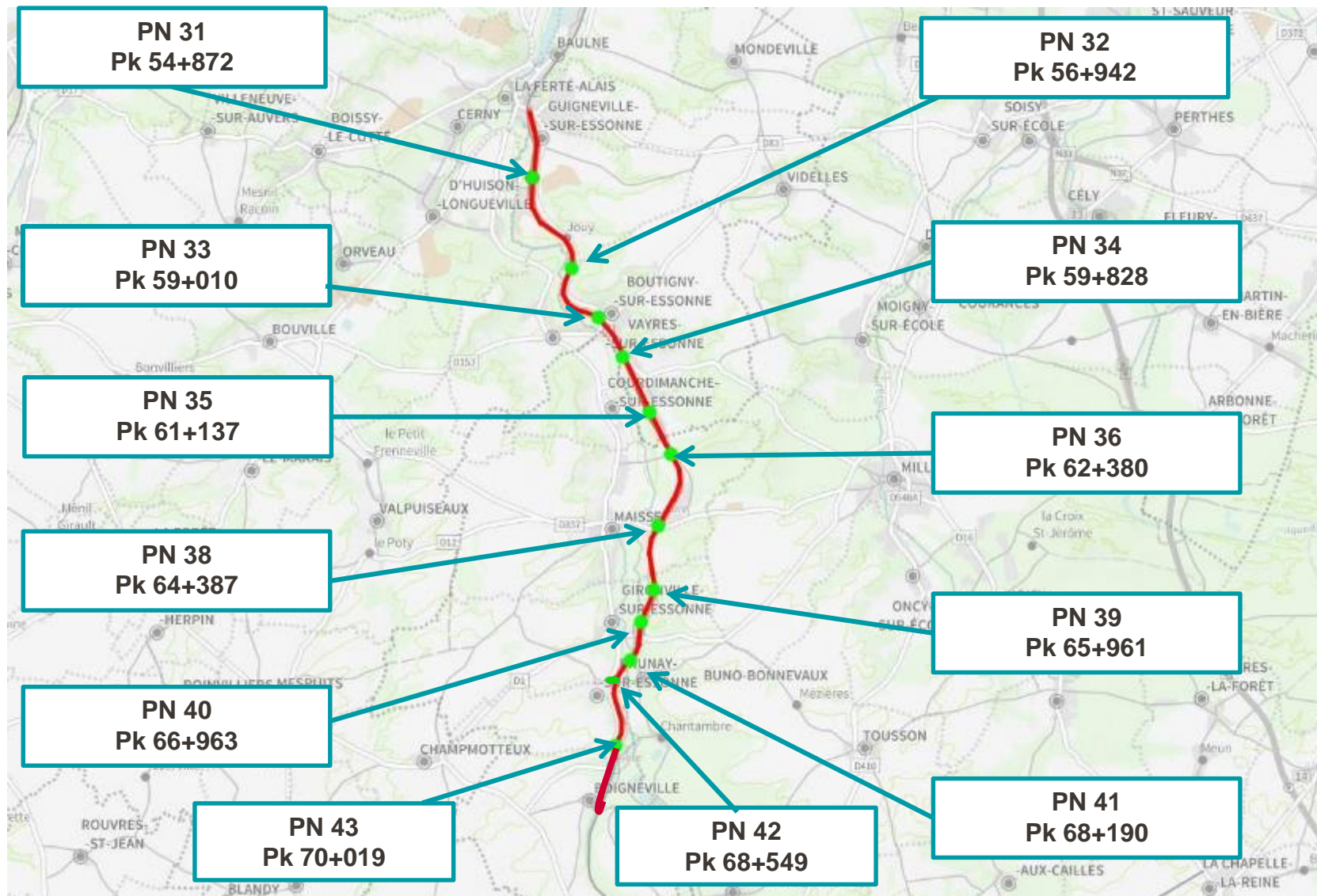


La base-arrière (plateforme logistique et de maintenance du matériel) est, pour ce chantier, située à Vaires-sur-Marne.

La base-vie du chantier sera localisée à Maisse.

# GESTION DES PASSAGES À NIVEAU

# CARTOGRAPHIE



# GESTION DU PASSAGE À NIVEAU

- + Fermeture des 12 passages à niveau présents dans la zone de chantier.
- + Obligation d'avoir un chantier clos et indépendant (chantier sous coordination SPS – loi du 31 décembre 1993)
- + Pour garantir la sécurité des utilisateurs des passages à niveaux, leur fermeture est nécessaire pour les raisons suivantes:
  - Lors du renouvellement de la voie sur le passage à niveau, la voie renouvelée est 25 cm plus basse et ne permet pas le passage des véhicules et des piétons.
  - Les trains travaux peuvent stationner sur les passages à niveau en raison de leur longueur (700 m).

# PLANNING MODIFIÉ DE FERMETURE DES PN

PSE-03/21 - Planning de fermeture PN

Version 9 du 25/02/2021

PN	avril-2021					mai-2021					juin-2021					juillet-2021					août-2021	
	S13	S14	S15	S16	S17	S18	S19	S20	S21	S22	S23	S24	S25	S26	S27	S28	S29	S30	S31	S32		
Gulgnéville-sur-Essonne	31	J	J	J	J	J																
	32		J	J	J	J	J	J														
Boutigny-sur-Essonne	33			J*	J*	J*	J*	J*	J*													
	34			J	J	J	J	J	J													
	35														J	J	J	J	J			
Malzeville	36			J	J	J	J	J	J						J	J	J	J	J			
	38						N <sub>20h</sub>	N <sub>20h</sub>	N <sub>20h</sub>	N <sub>20h</sub>				N <sub>20h</sub>	N <sub>20h</sub>	N <sub>20h</sub>	N <sub>20h</sub>					
Buno-Bonnevaux	39					J	J	J	J	J	J	J	J	J	J	J	J	J	J			
	40	J	J					N <sub>19h</sub>	N <sub>19h</sub>	J	J		N	N	J	J	J	J	J			
Groville-sur-Essonne	41	J	J					N	N <sub>19h</sub>	J	J	N	N	J	J	J	J	J	J			
Prenay-sur-Essonne	42 (partiel)	J	J					J	J	J	J	J	J	J	J	J						
	43									J	J	J	J	J	J	N <sub>19h</sub>	N <sub>19h</sub>	N <sub>19h</sub>				

J PN en fermeture continue

J\* PN ouvert de jour aux piétons

N PN en fermeture nocturne (Lu/Ma à Ve/Sa)

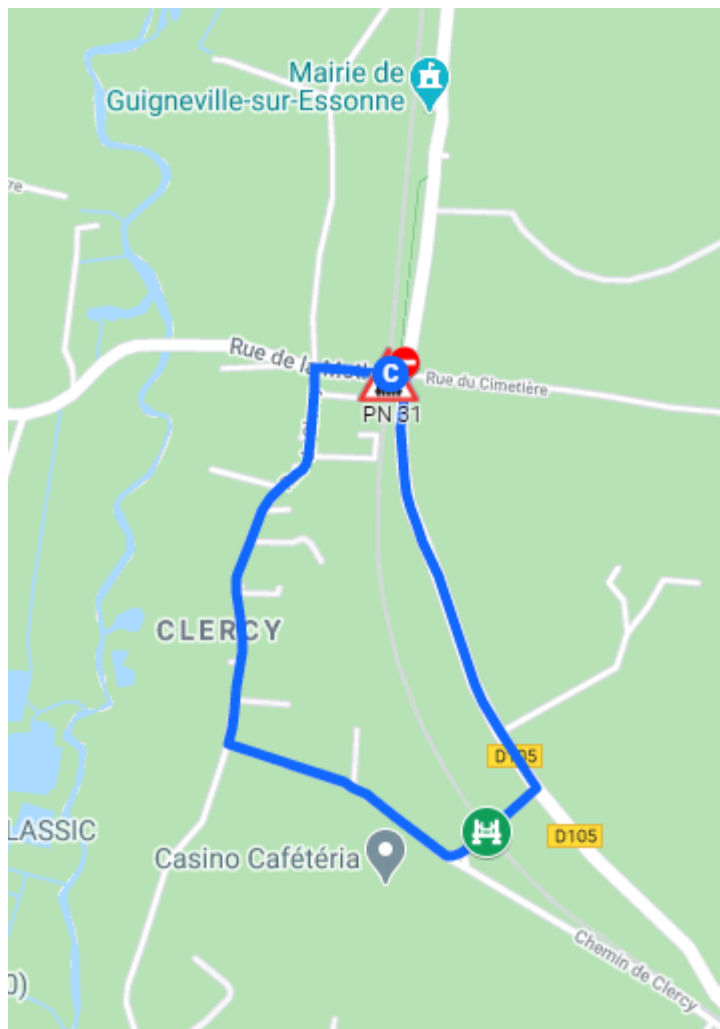
PN maintenu ouvert

Symboles utilisés dans la cartographie



# DÉVIATIONS PROPOSÉES

# GUIGNEVILLE-SUR-ESSONNE



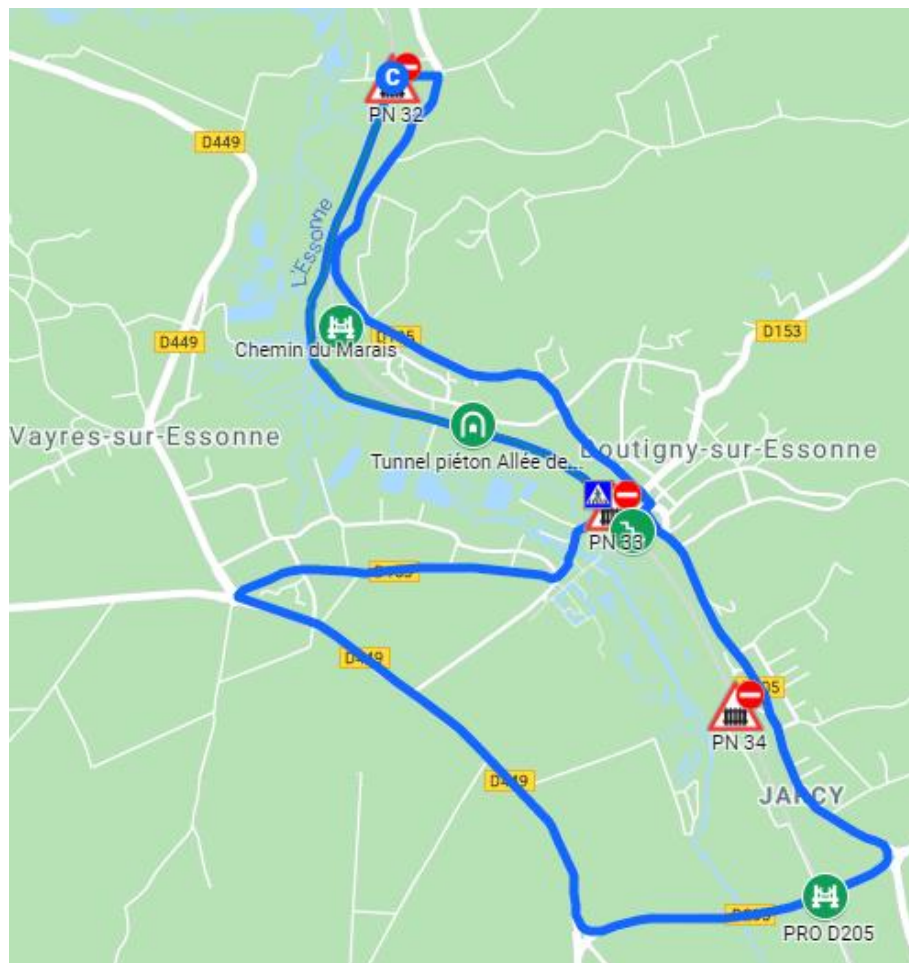
## PN 31 – RUE DE LA MOTHE

Déviation par le pont – D105 / rue du Pont des Sables /  
rue de Clercy / rue de la Mothe

➤ boucle de 2km, 5min



# BOUTIGNY-SUR-ESSONNE



## PN 32 – RUE DE L'ABREUVOIR

**Si PN33 ouvert:** déviation par PN33 via chemin du Marais / D105 / rue de l'Abreuvoir

➤ **boucle de 4,8km, 12min**

**Si PN33 fermé:** déviation via le Chemin du Marais / D153 / D449 / Pont D205 / D105 / rue de l'Abreuvoir

➤ **boucle de 9,4km, 18min**

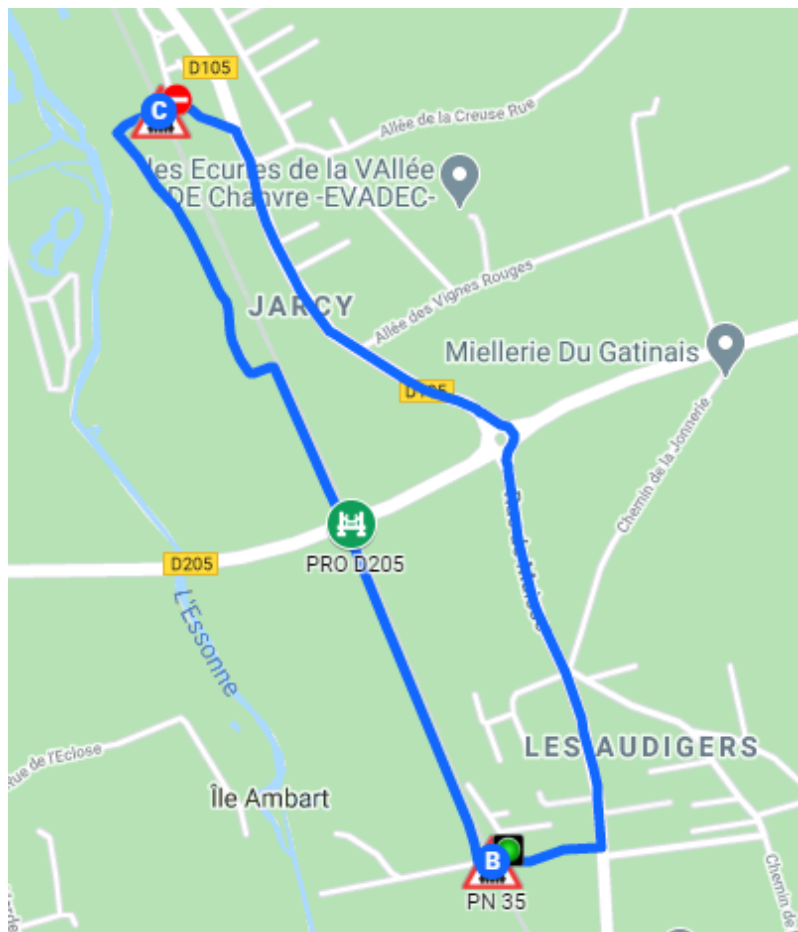
## PN 33 – RUE DU CHÂTEAU DE BELESBAT

Déviation par:

D153 / D449 / Pont D205 / D105

➤ **boucle de 5km, 6min**

# BOUTIGNY-SUR-ESSONNE



## PN 34 - RUE DES PRÉS DE JARCY

### Déviation par le PN35:

Chemin Des Grands Prés De Jarcy / Chemin du Closeau / PN35 / rue de Maise / D105

➤ **Boucle de 3,1km, 10min**

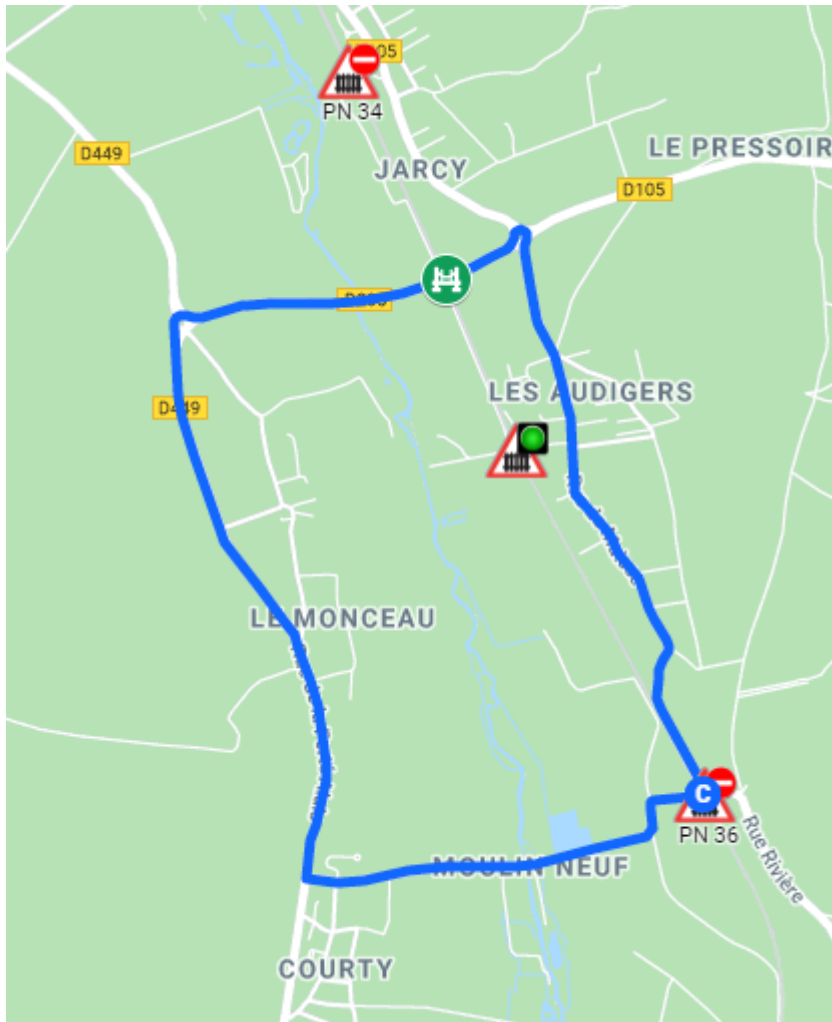
## PN 35 - RUE DES PRÉS DES AUDIGERS

### Déviation par le PN34:

Chemin du Closeau / Chemin Des Grands Prés De Jarcy / PN 34 / D105 / Rue de Maise

➤ **Boucle de 3,1km, 10min**

# MAISSE



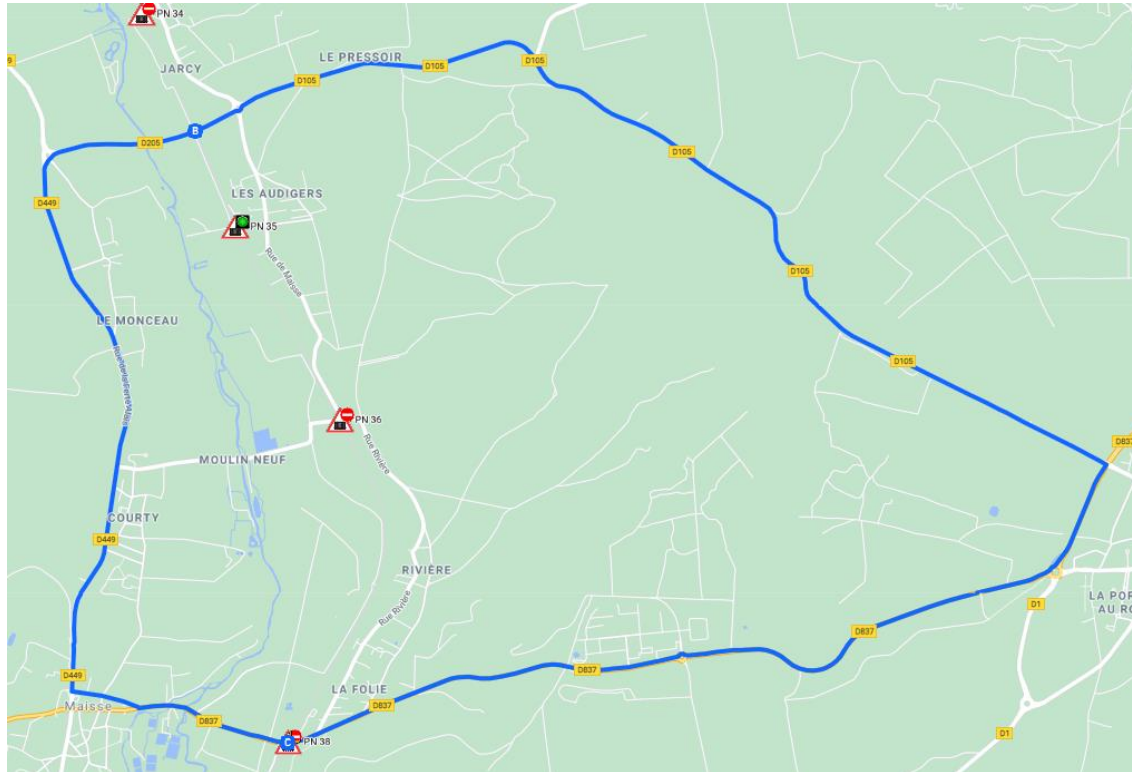
## PN 36 - RUE DU MOULIN NEUF

Déviation par :

rue du Moulin Neuf / D449 / Pont D205 / rue de Maisse

➤ boucle de 6,5km, 9min

# MAISSE



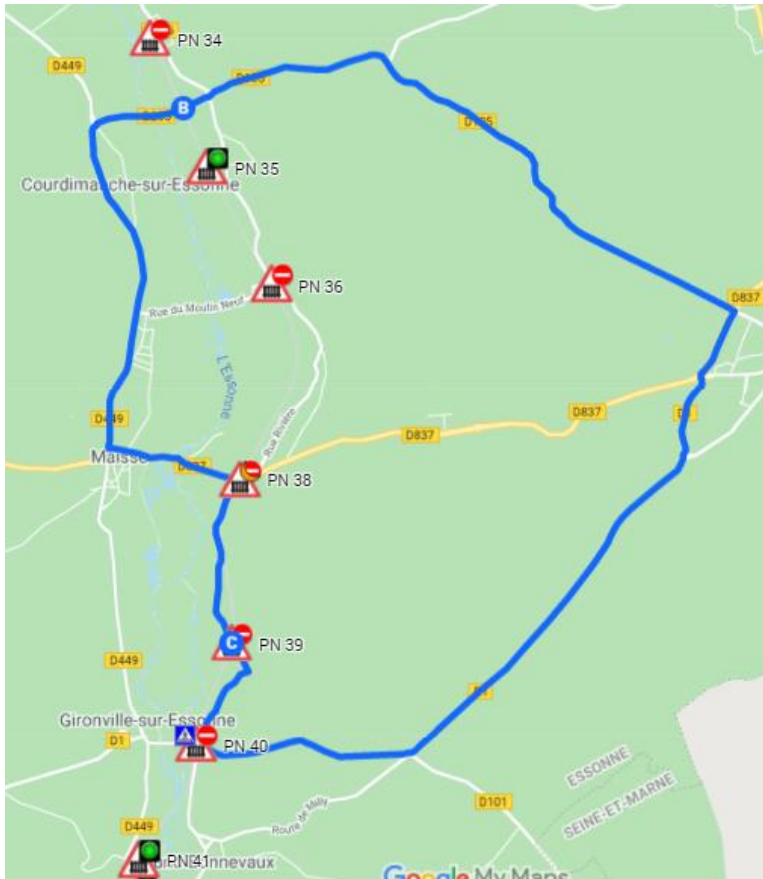
## PN 38 - RUE DE MILLY (D837)

Déviation par :

D837/ D449 / Pont D205 / D105 / D837

➤ **boucle de 17km, 18min**

# BUNO-BONNEVAUX



## PN 39 – ROUTE DE MAISSE

### Déviation par :

route de Maisse / D1 / D837 / D105 / Pont D205 / D449 / D837 / rue de Bun- Bonnevaux

➤ **boucle de 21,5km, 22min**

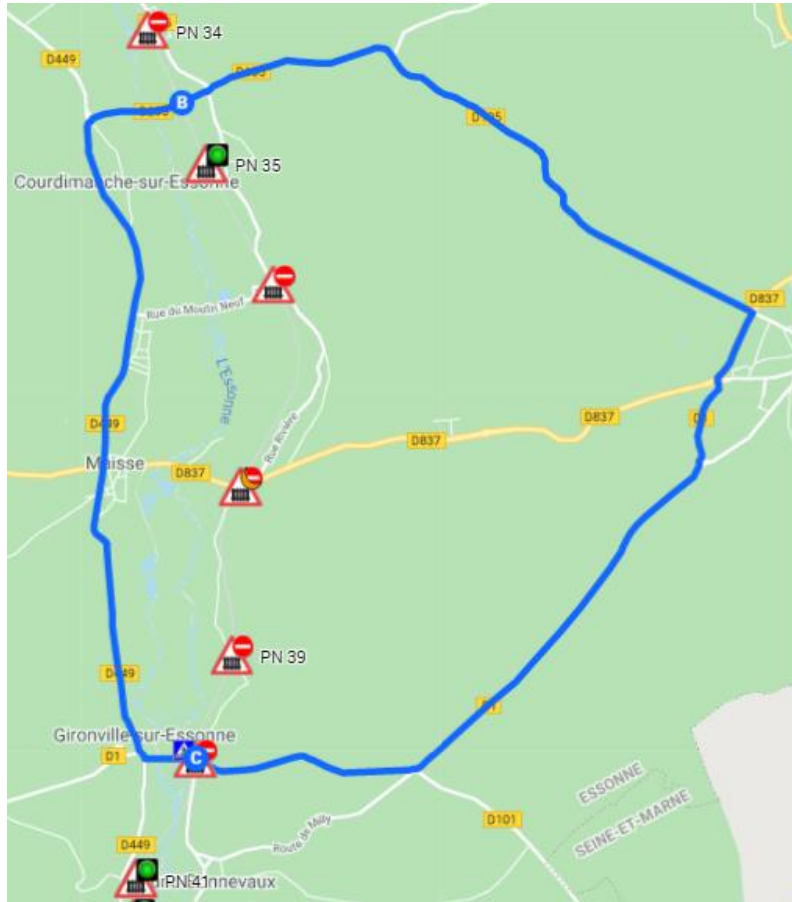
Déviation possible de jour par PN 38, non matérialisée

➤ **boucle de 14,2km, 15min**

Déviation possible par PN41 (limitation à 3,5t rue de l'Essonne à Prunay-sur-Essonne ), non matérialisée

➤ **boucle de 10km, 14min**

# BUNO-BONNEVAUX



## PN 40 – RUE DE GIRONVILLE (D1)

Déviation au nord par :

D1 / D837 / D105 / Pont D205 / D449 / D1

➤ **boucle de 21km, 22min**

Déviation possible par PN41 (limitation à 3,5t rue de l'Essonne à Prunay-sur-Essonne ), non matérialisée

➤ **boucle de 3,5km, 6min**

# GIRONVILLE-SUR-ESSONNE



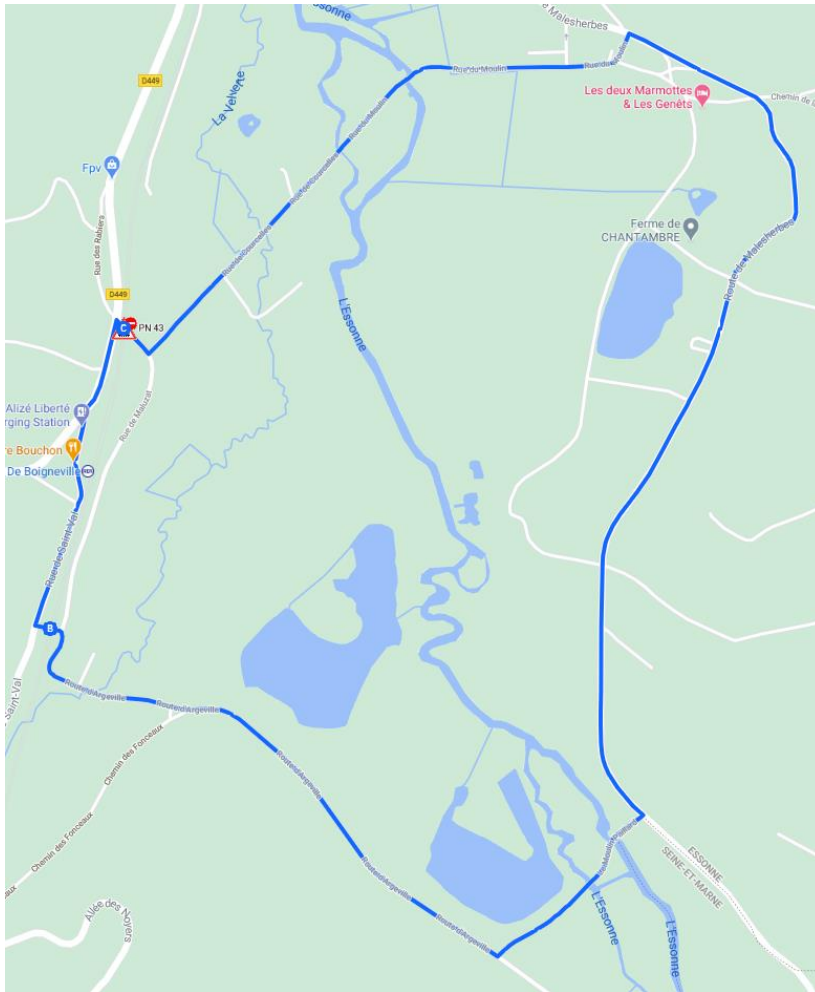
## PN 41 - RUE DE L'ESSONNE

### Déviation par PN40 :

rue de l'Essonne / Rue Du Petit Gironville / Rue Jean Claude Brege / D1 / D449 / rue de l'Essonne

➤ **boucle de 3,5km, 6min**

# PRUNAY-SUR-ESSONNE



## PN 43 - RUE DE COURCELLES

### Déviation par:

Rue de Courcelles / Rue du Moulin / Route de Malesherbes / Le Moulin Paillard / Route d'Argeville / Pont / Rue de Saint-Val / Place de la Gare / D449 / Rue de Courcelles

➤ **boucle de 5,2km, 9min**